

Roadbook
Schloss Habsburg – Thalheim - Mönthal –
Schloss Wildegg

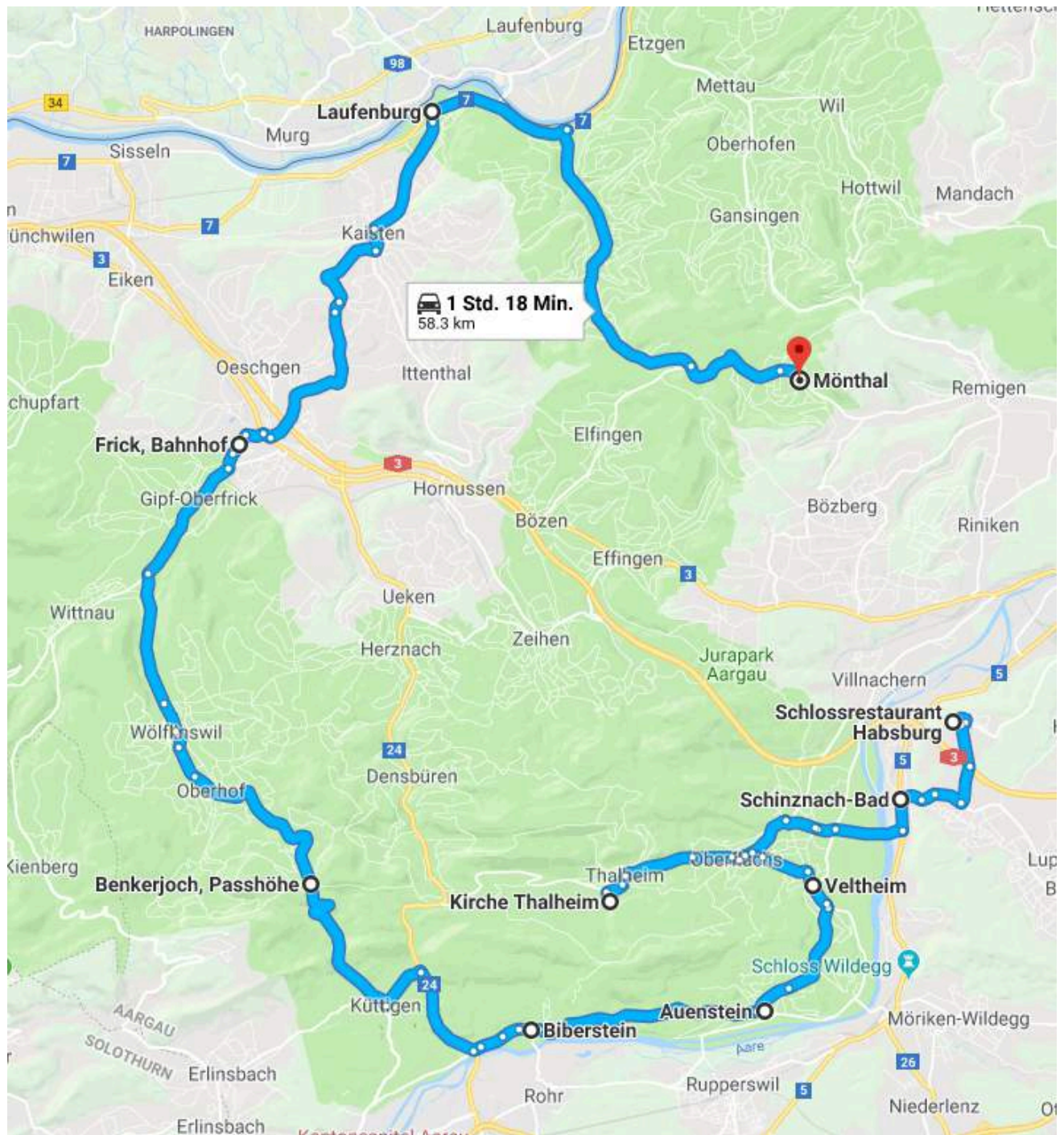


AUSFLUG MORGAN CLUB SCHWEIZ

26. MAI 2018

„WELTGESCHICHTE ER-FAHREN“

Teil 1: Schloss Habsburg – Thalheim – Mönthal



Teil 2: Mönthal – Schloss Wildegg









Zeitplan







10.00 Uhr	Abfahrt Schloss Habsburg
10.45 Uhr	Orgeldemo Kirche Thalheim
12.00 Uhr	Abfahrt nach Mönthal
13.30 Uhr	Mittagessen in Mönthal, Pizzeria Romana
15.00 Uhr	Abfahrt nach Schloss Wildegg
15.30 Uhr	Ankunft Schloss Wildegg

Telefonnummer Georges Guggenheim:	079 403 67 26
Telefonnummer Katharina Guggenheim	079 740 44 64
Telefonnummer Rest. Schloss Habsburg	056 441 16 73
Telefonnummer Rest. Romana Mönthal	056 284 13 93

Ortsnamen in Anführungs- und Schlusszeichen „...“ = Bezeichnungen auf Wegweisern

	<p>Abfahrt ab Parkplatz Schloss Habsburg – Im Dorf beim Gemeindehaus rechts fahren 1.9 km bis ...</p>
	<p>... Abzweigung rechts nach „Schinznach-Bad“. Nach 1.3 km ...</p>
	<p>... in Schinznach Bad, Kreisel mit VW-Dekoration. Richtung „Bern/Aarau“ fahren.</p>
	<p>Nach 0.7km Kreisel bei Skoda-Garage. 1. Ausfahrt Richtung „Thalheim“ nehmen.</p>
	<p>Nach 1 km Kreisel. 2 Ausfahrt nehmen Richtung „Thalheim“ Durch Schinznach-Dorf nach Oberflachs und von dort nach Thalheim fahren</p>

	<p>In Thalheim bei grossem Baum im Dorf nach links abzweigen</p>
	<p>Nach ca. 200m über Brücke fahren und dann gleich rechts abbiegen</p>
	<p>auf dem Dorfplatz nach links</p>
	<p>Parkplätze:</p> <ul style="list-style-type: none"> - unterhalb Kirche auf kleinem Platz - entlang der Strasse bei Kirche
<p>Orgeldemo</p>	
	<p>Ab Kirche Thalheim zurück auf Hauptstrasse → nach 2.9 km in Oberflachs rechts abbiegen Richtung „Möriken-Wildegg“ → 1.5 km nach Veltheim fahren</p>
	<p>In Veltheim rechts abbiegen (bei Gasthaus Bären) → weiterfahren an Schloss und Gärtnerei vorbei.</p>
	<p>Nach 2.4 km (ab Veltheim) Abzweigung nach Wildegg. Dort GERADEAUS fahren → Fahr → Auenstein</p>

	<p>In Auenstein rechts abbiegen nach „Biberstein“ (Strasse steigt an).</p>
	<p>Ende Auenstein weiter Richtung „Aarau“</p>
	<p>In Biberstein links Richtung „Aarau“</p>
	
	<p>Nach Biberstein Kreisell (ca. 1km) → 1. Ausfahrt Richtung „Basel/Frick / Küttigen-Nord“ → durch den Tunnel fahren bis zum Kreisell</p>
	<p>Nach 1.7 km im Kreisell 2. Ausfahrt Richtung „Oberhof/Küttigen-Nord“. Achtung: Innere Spur benutzen! (Falls falsche Spur: Wendemöglichkeit ca. 300 weiter gegen Staffelegg)</p>

	<p>0.8 km ins Dorf Küttigen hineinfahren.</p>
	<p>In Küttigen Abzweigung scharf rechts nach „Wölflinswil/Oberhof“ nehmen.</p> <p>Von dort 11 km Richtung Frick fahren über das Benkerjoch – Oberhof – Wölflinswil – weiter Richtung Frick</p>
	
	<p>ca. 11 km nach Küttigen: Auf dem flachen Feld ausserorts Abzweigung nach rechts, Richtung „Frick“</p>
	<p>Bei der Ortstafel „Frick“ unmittelbar nach der Bahnunterführung links abbiegen Richtung Bahnhof. Am Bahnhof vorbeifahren Rechts vom Hotel Platanen Hof vorbeifahren Weiterfahren bis Kreisel vor dem Coop</p>
	<p>Im Kreisel 1. Ausfahrt nehmen Ca. 100 m weiter Richtung „Brugg“, dann ...</p>
	<p>... links abbiegen Richtung „Laufenburg-Kaisten“</p>

		
		<p>Nach 4.8 km in Kaisten links abweigen, Richtung „Laufenburg“.</p> <p>Fahren bis Laufenburg, Eisenbahngleise queren, dann rechts abweigen</p>
		<p>.... Richtung „Koblenz“.</p> <p>→</p> <p>Nach 1 km Kreisel. 1. Ausfahrt Richtung „Schaffhausen/Koblenz“</p>
		<p>Nach 1.3 km nach links abbiegen Richtung „Mönthal/Sulz/Rheinsulz“.</p> <p>→ Rheinsulz → Sulz → Richtung Mönthal</p>
		<p>Kreuzung zwischen Sulz und Mönthal (stark steigende Strasse: Geradeaus fahren, den Berg hinauf.</p> <p>Weiter nach → Ampfernhöhe → Mönthal</p>
		<p>Ziel: In Mönthal bei der Abzweigung nach Bürersteig: Restaurant Romana</p>
<p>Mittagessen im Ristorante Romana</p>		

	<p>Nach dem Essen: Weiter Richtung → Remigen. In Remigen rechts abbiegen Richtung „Brugg“.</p>
	<p>Nach ca. 100 m rechts abbiegen Richtung „Riniken“. → Auf der Strasse weiterfahren bis Riniken</p>
	<p>In Riniken im Minikreisel 1. Ausfahrt nehmen Richtung „Brugg“</p>
	<p>Ausgangs Riniken Abstieg auf die Bözbergstrasse. Im Kreisel 3. Ausfahrt Richtung „Zürich/Brugg“</p>
	<p>Nach ca. 300 m, nachder Bahnunterführung im Kreisel 1. Ausfahrt nehmen Richtung „Mörken-Wildegg“</p>
	<p>Weiter auf der Strasse nach Villnachern. → Das Dorf durchqueren → Weiter auf der Strasse bis zum Kreisel (unterwegs 2 Baustellen mit Ampeln). Im Kreisel 3. Ausfahrt Richtung „Mörken-Wildegg“</p>

	<p>Weiterfahrt über Aarebrücke, dann eingangs Schinznach-Bad über die Bahnbrücke. Dann nach 50 m im Kreis 1. Ausfahrt Richtung „Aarau/Mörliken-Wildeggen“</p>
 	<p>Schinznach-Bad verlassen → Holderbank durchqueren (Baustelle) → Wildeggen. In Wildeggen 1. Kreis Richtung „Brunegg/Mörliken/Schloss“</p>
	<p>Nach ca. 500 m Abzweigung nach links. Brauner Wegweiser „Schloss Wildeggen“</p>
	<p>Bergauf fahren bis zum Platz mit dem Hofladen Am Ende des Platzes nach rechts auf den Parkplatz</p>

KG/GG , März 2018